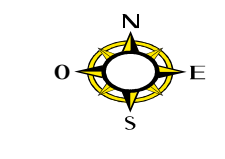
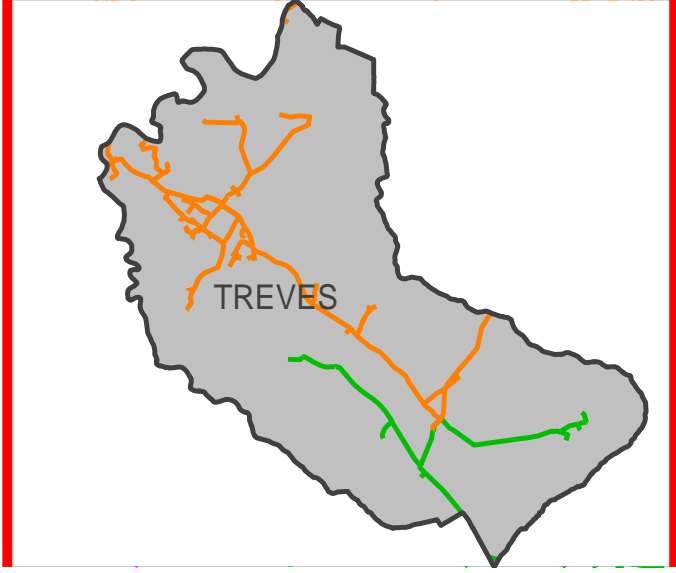
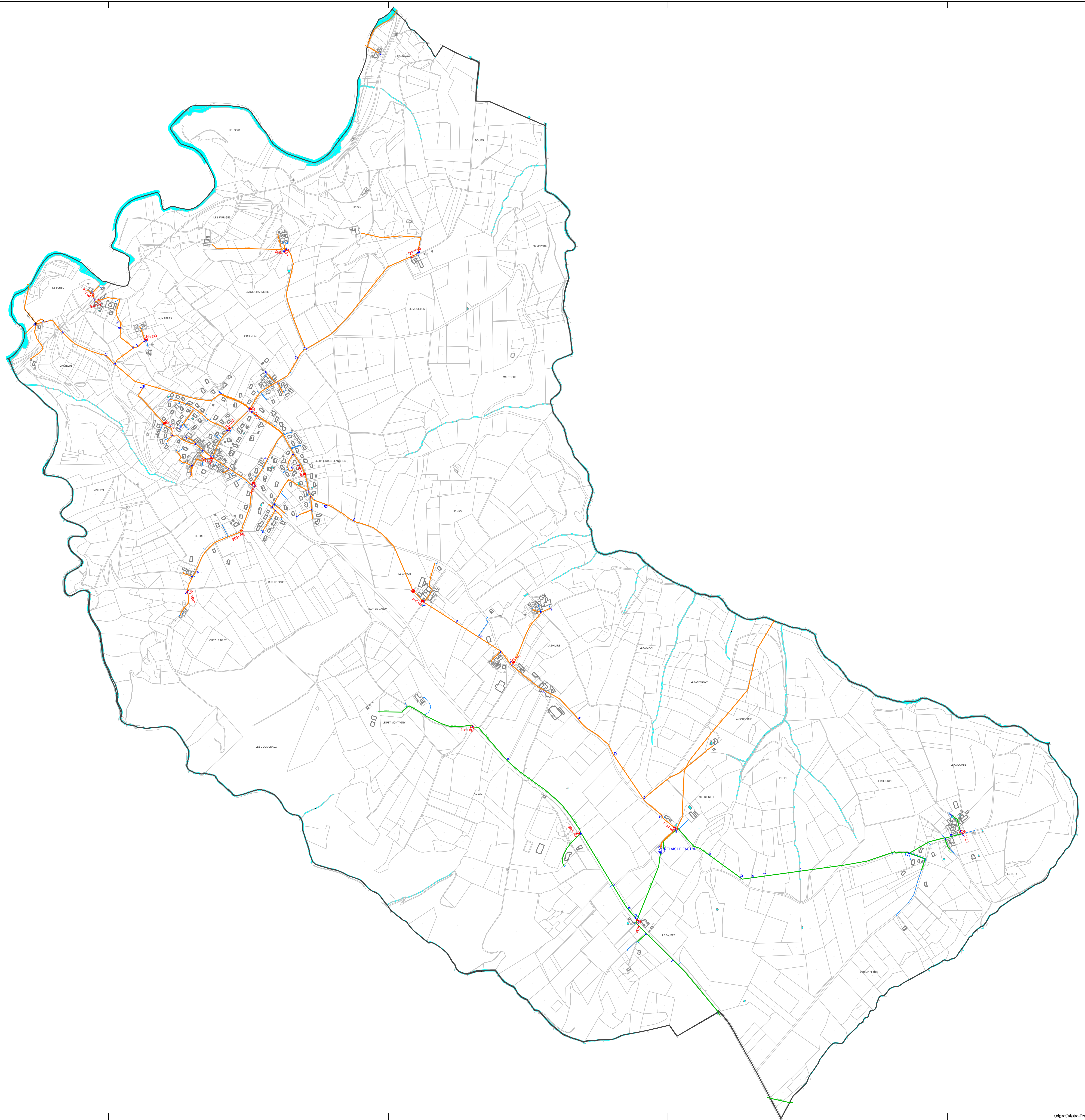


- Légende**
-  Appareil de mesure
  -  Bouche arrosage/lavage
  -  Décharge
  -  Ventouse
  -  Poteau incendie Ø=100mm
  -  Poteau incendie Ø=80mm
  -  Station de refoulement
  -  Réducteur de pression
  -  Stabilisateur de pression
  -  Réservoir enterré ou semi-enterré
  -  Vanne 1/4 tour
  -  Vanne ouverte
  -  Vanne fermée
  -  Branchement appareil incendie
  -  Branchement particulier
  -  MONTs DU LYONNAIS : SECTEUR 5
  -  MONTs DU LYONNAIS : SECTEUR 4




**DEPARTEMENT DU RHONE**

**TREVES**  
**Plan Général**

**EAU - MONTs DU LYONNAIS**

ALIMENTATION EN EAU POTABLE

	REGION AUVERGNE RHONE ALPES 988, Chemin Pierre DREVET CS 20152 69141 RILLIEUX-LA-PAPE Cedex	
	Planche: 1/1 Echelle: 1/ 5000	Date de Création:
8529	Dessinateur: RD	Date d'édition: 04/12/2020