

Commune de TREVES



Modification simplifiée n°2

Plan Local d'Urbanisme PLU

2 – Extrait de zonage

Plan Local d'Urbanisme approuvé le 8 Juin 2006

Modification n°1 du PLU approuvée le 17 Février 2011

Modification simplifiée n°1 du PLU approuvée le 7 Juillet 2014

Modification simplifiée n°2 du PLU approuvée par délibération du Conseil Municipal en date du 7 Juillet 2014


Vu pour être annexé à la délibération du Conseil Municipal en date du 7 Juillet 2014


Réf : 39062


MODIFICATION SIMPLIFIEE N2 DU PLU DE TREVES

Légende


ZONES URBAINES

 **Zone UM** zone urbaine centrale dense à caractère multifonctionnel (habitat, commerce, artisanat, bureaux, services, équipements collectifs)

 **Zone UA** zone urbaine de densité moyenne à dominante d'habitat


 **Zone UL** zone où certaines activités de loisirs sont admises

ZONES A URBANISER

 **Zone AU** Zone à urbaniser destinée à assurer, à terme, le développement de la commune sous la forme de quartiers nouveaux équipés et aménagés de façon cohérente

ZONES AGRICOLES



 **secteur Ap** Secteur agricole protégé où les constructions sont interdites


 **secteur Ae** Secteur agricole ordinaire, où sont admises dans certaines conditions les constructions nécessaires à l'activité des exploitations agricoles

ZONES NATURELLES

Zone N Zone naturelle et forestière à protéger en raison de la qualité des sites, des milieux naturels, des paysages, de l'existence d'une exploitation forestière ou de leur caractère d'espaces naturels.

 **secteur Nf** secteur forestier où la protection est maximum

 **secteur Nn**
 **secteur Nh** secteurs où les extensions des constructions existantes sont admises

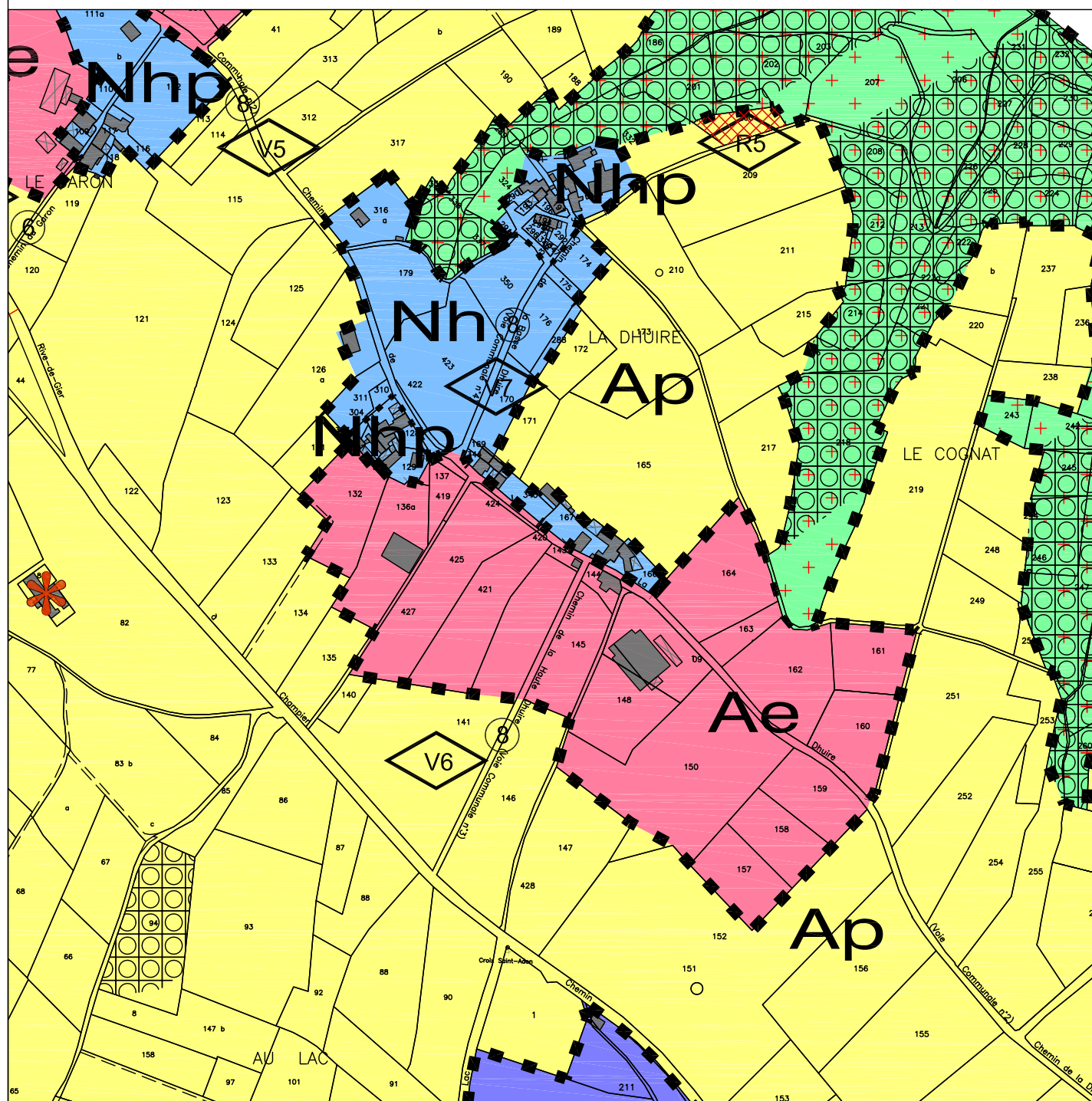
 **Zone Nr** Zone exposée à des risques géologiques importants où les occupations et utilisations sont strictement limitées

 **secteur Nrf**
secteur forestier des zones à risques géologiques

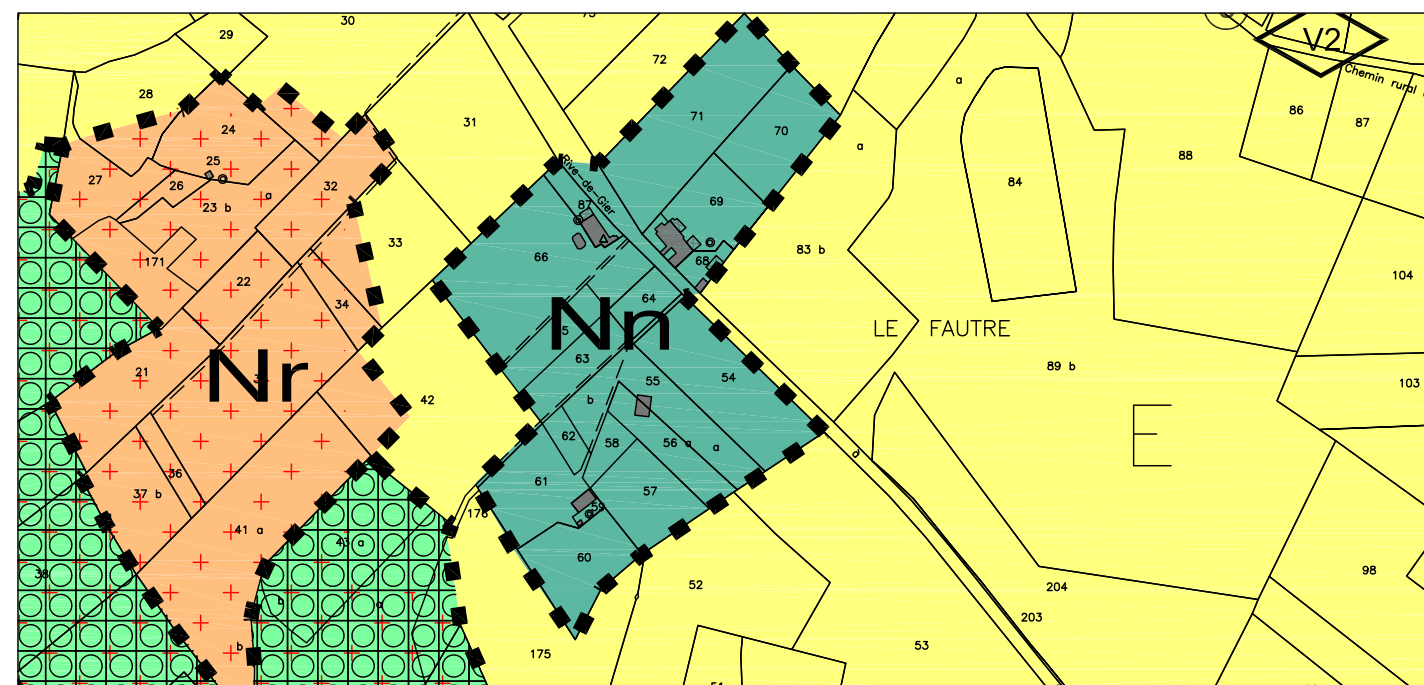
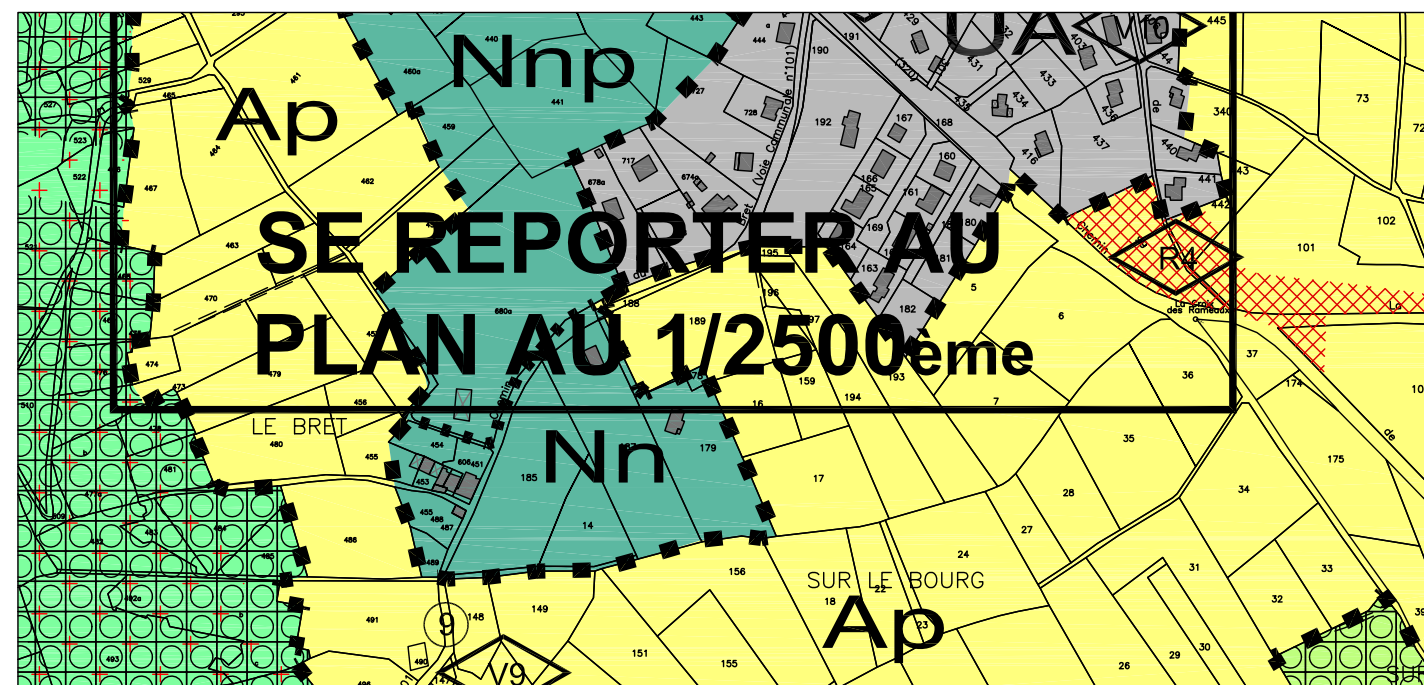
MODIFICATION SIMPLIFIEE N°2 DU PLU DE TREVES

Extrait de zonage avant la modification simplifiée n°2

Extrait du plan de zonage à la D'Huire
au 1/5000



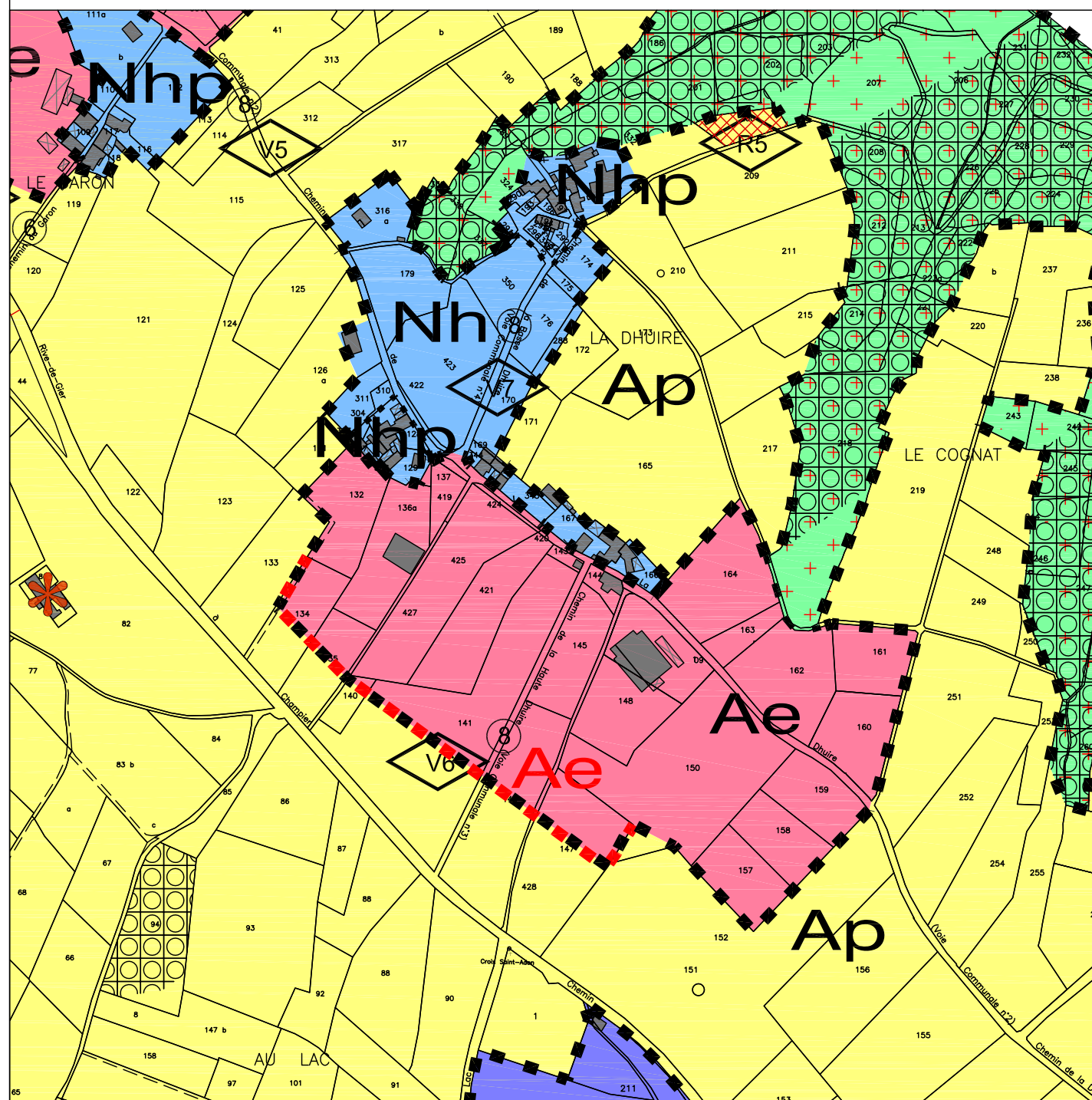
Extrait du plan de zonage au Bret
et au Fautre au 1/5000



MODIFICATION SIMPLIFIEE N°2 DU PLU DE TREVES

Extrait de zonage après la modification simplifiée n°2

Extrait du plan de zonage à la D'Huire
au 1/5000



Extrait du plan de zonage au Bret
et au Fautre au 1/5000

